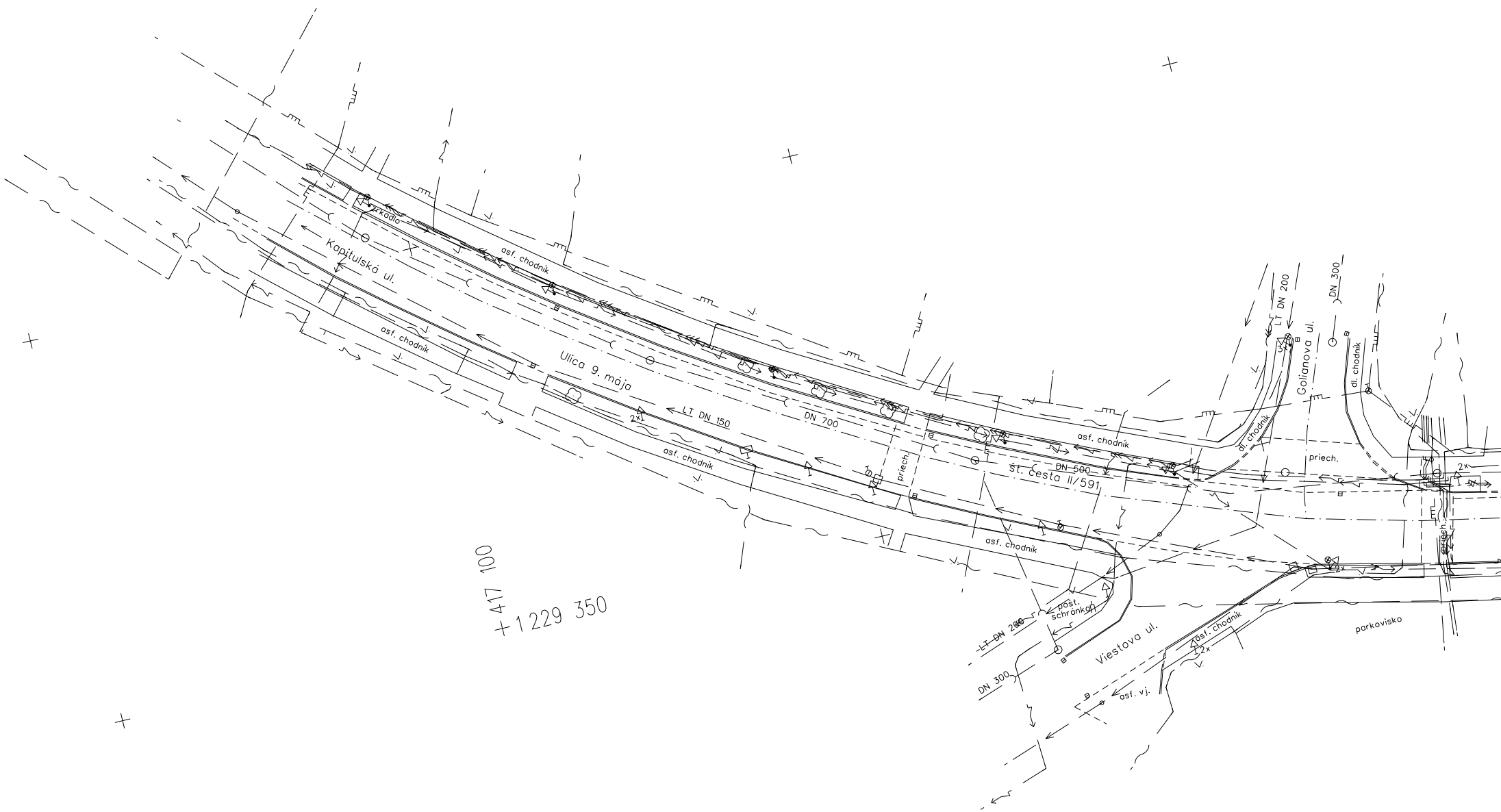
zrkadlo
asf. chodník
Kapitulská ul.
asf. chodník
Ulica 9. mája
LT DN 150
DN 700
2x
asf. chodník
priech.
DN 500
št. cesta II/591
asf. chodník
LT DN 200
3x
DN 300
Golianova ul.
dl. chodník
dl. chodník
priech.
asf. chodník
2x
priech.
2x
post. schránka
LT DN 200
DN 300
Viestova ul.
asf. chodník
2x
parkovisko
asf. vj.
417 100
1 229 350

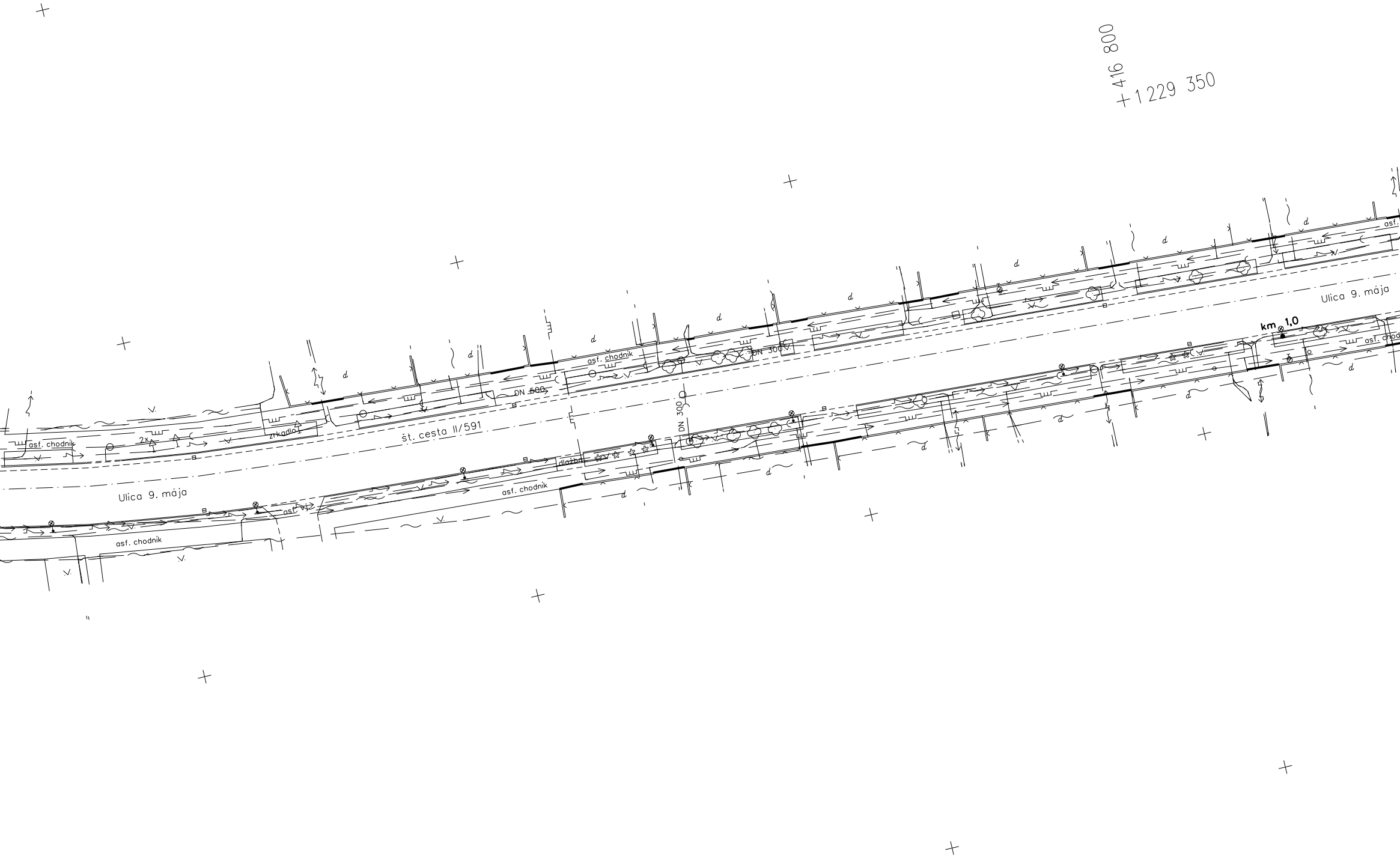
416 800
1 229 350
Ulica 9. mája
km 1,0
asf. chodník
asf. chodník
asf. chodník
asf. chodník
asf.
DN 500
DN 300
DN 300
št. cesta II/591
zrkadlo
2x
dlažba
Ulica 9. mája
d

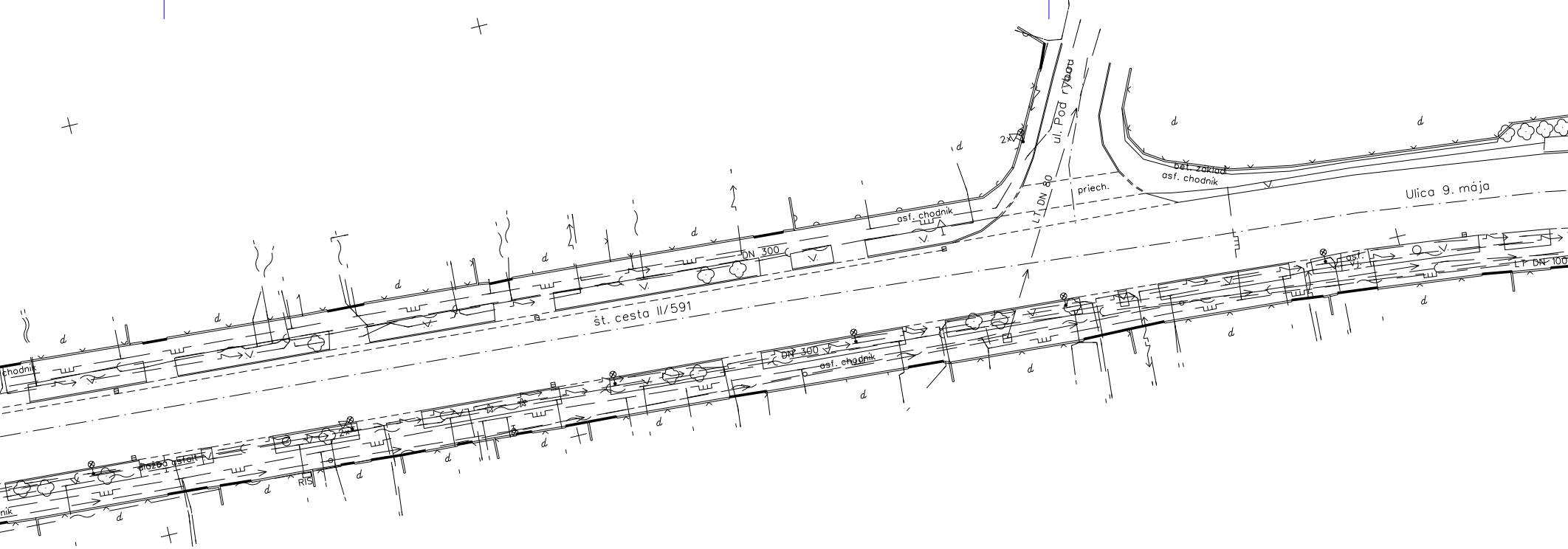
ul. Pod rybou
2x
d
asf. chodník
DN 300
V.
chodník
št. cesta II/591
LT DN 80
priech.
bet. základ
asf. chodník
Ulica 9. mája
asf.
VJ.
LT DN 100
DN 300
asf. chodník
dlažba asfalt
2x
RIS
nik

KLAD MAPOVÝCH LISTOV :

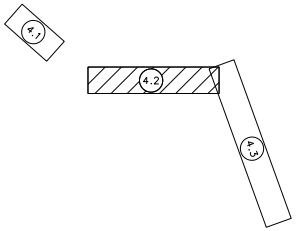

Legenda existujúcich IS:

- ochranné vedenie podzemné
- oznamovacie vedenie nadzemné
- oznamovacie vedenie podzemné
- silové vedenie VVN nadzemné
- silové vedenie VN nadzemné
- silové vedenie VN podzemné
- silové vedenie NN a VO nadzemné
- silové vedenie NN a VO podzemné
- plynové potrubie NTL nadzemné
- plynové potrubie STL podzemné
- plynové potrubie VTL podzemné
- kanalizačné potrubie podzemné
- vodovodné potrubie podzemné

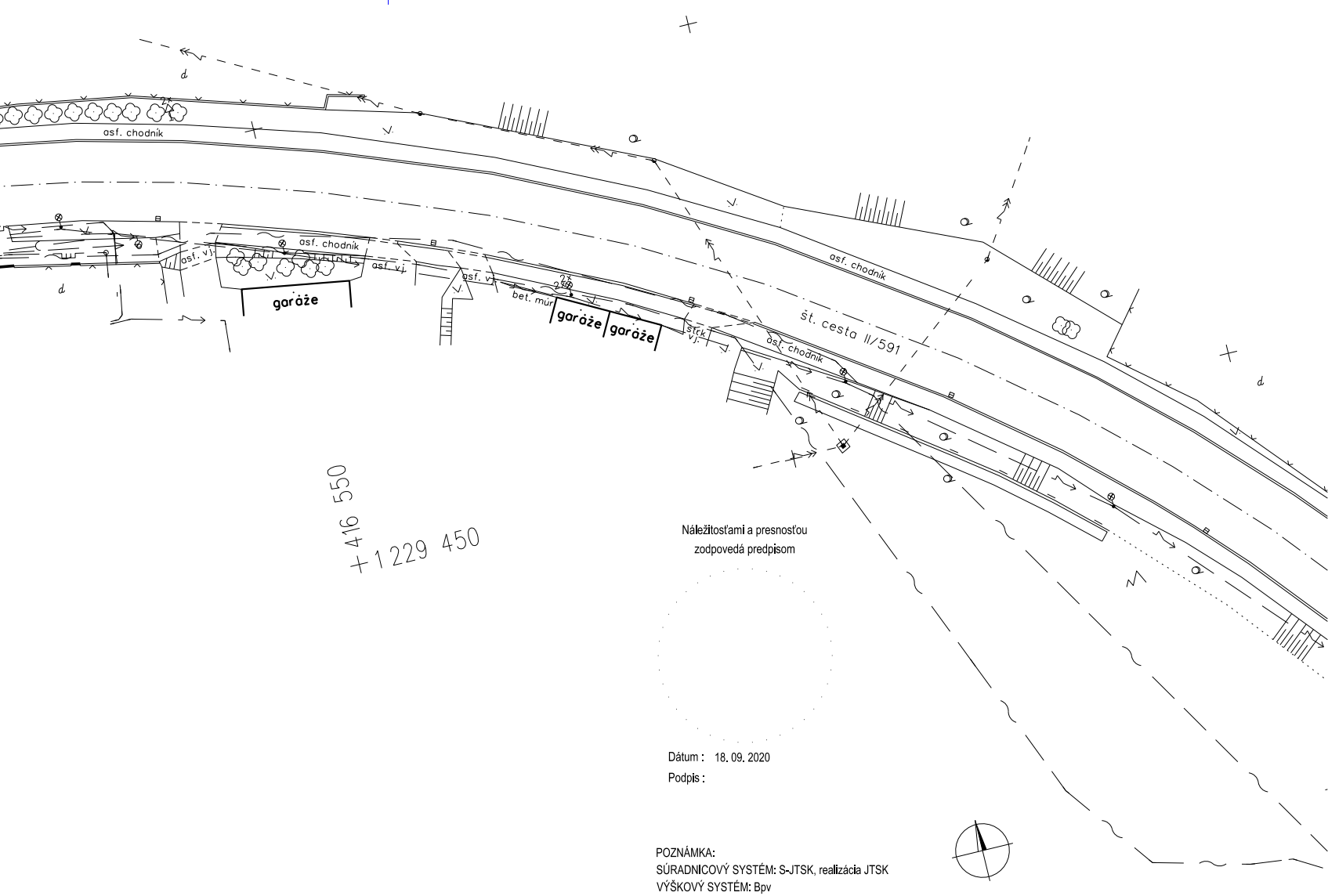
asf. chodník
asf. chodník
asf. vj.
asf. vj.
asf. vj.
garáže
garáže
garáže
bet. múr
štrk vj.
asf. chodník
asf. chodník
št. cesta II/591
+416 550
+1229 450

Náležitosťami a presnosťou
zodpovedá predpisom

Dátum : 18. 09. 2020
Podpis :

POZNÁMKA:
SÚRADNICOVÝ SYSTÉM: S-JTSK, realizácia JTSK
VÝŠKOVÝ SYSTÉM: Bpv
ZAMERANIE VYKAZUJE STAV KU DŇU: 13. 02. 2020
POUŽITÉ MAPOVÉ ZNAČKY PODĽA STN 013411

F

ISPO spol. s r.o.
Inžinierske stavby
Slovenská 86, 080 01 Prešov
tel.: 051/74 636 95, 74 636 99

AUTORIZAČNE OVERIL: ING.M.KUBANKA
VYPRACOVAL: ING. M. TKÁČIKOVÁ
MERAL: J. KONEČNÝ, ING. M. KUBANKA, ING: K. VITALIŠ
KONTROLOVAL: ING.M.KUBANKA

OBJEDNÁVATEĽ: **Banskobystrický samosprávny kraj**
OKRES: BANSKÁ BYSTRICA
KRAJ: BANSKOBYSTRICKÝ
KAT.ÚZEMIE: BANSKÁ BYSTRICA
DÁTUM: 09/2020
STAVBA: **Rekonštrukcia cesty a mostov II/591 Banská Bystrica - hr. okr. BB/ZV - Zvolenská Slatina I. etapa**
STUPEŇ: DSP, DRS
Č.ZÁKAZKY: 3013/2019
MIERKA: 1:500
ČASŤ: **DOKUMENTÁCIA MERAČSKÝCH PRÁC**
PRÍLOHA: **Účelová mapa**
Č. PRÍLOHY: **4.2**
Č. SÚPRAVY:

Legenda:

- ☐ dopravná značka - veľká tabuľa
- ⍑ dopravná značka - obec
- ↓ Signalizačná tyč, stĺpik (bez rozlíšenia druhu)
- ↓P Signalizačná tyč, stĺpik pre plynovod
- ↓V Signalizačná tyč, stĺpik pre vodovod